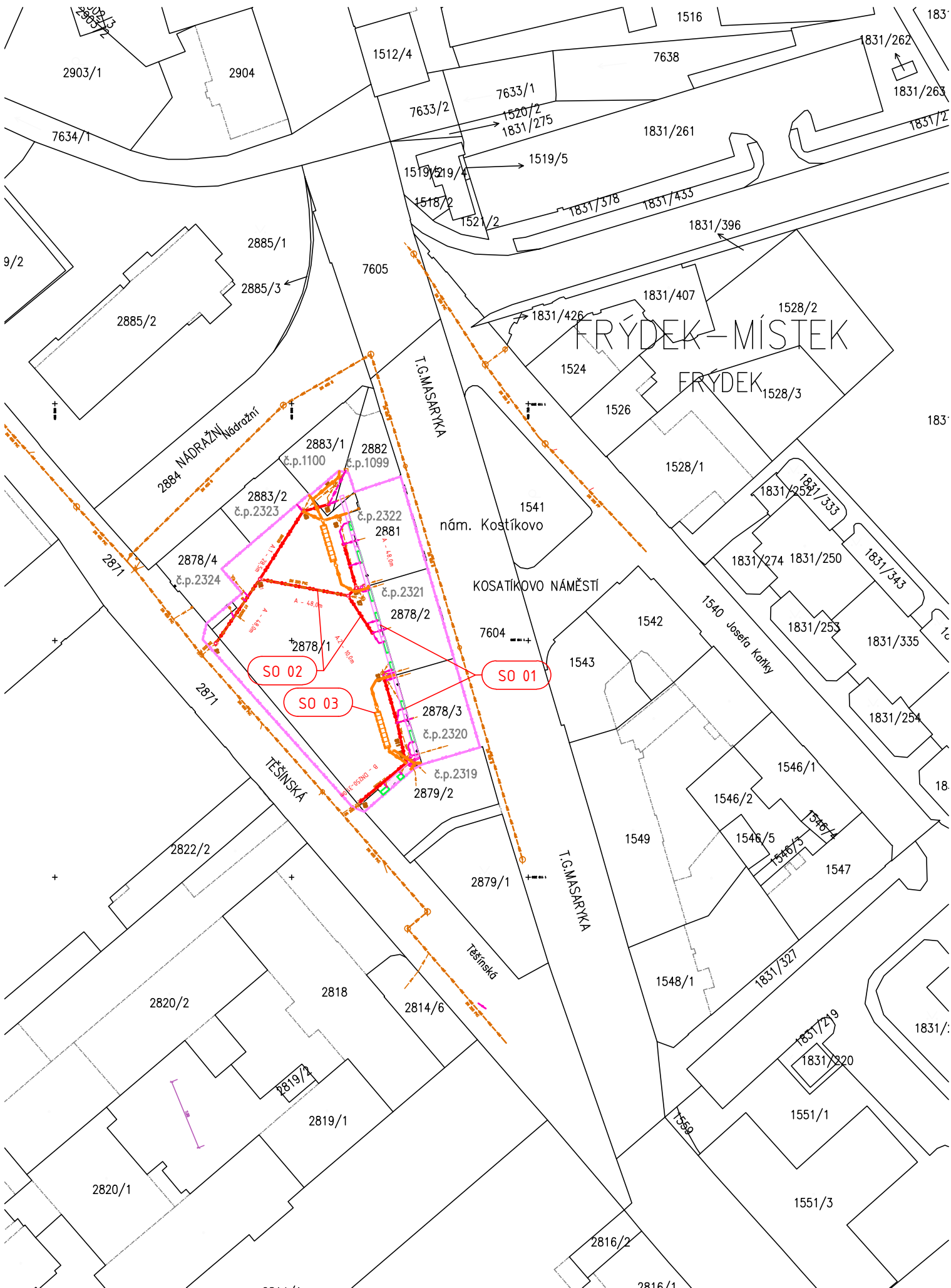
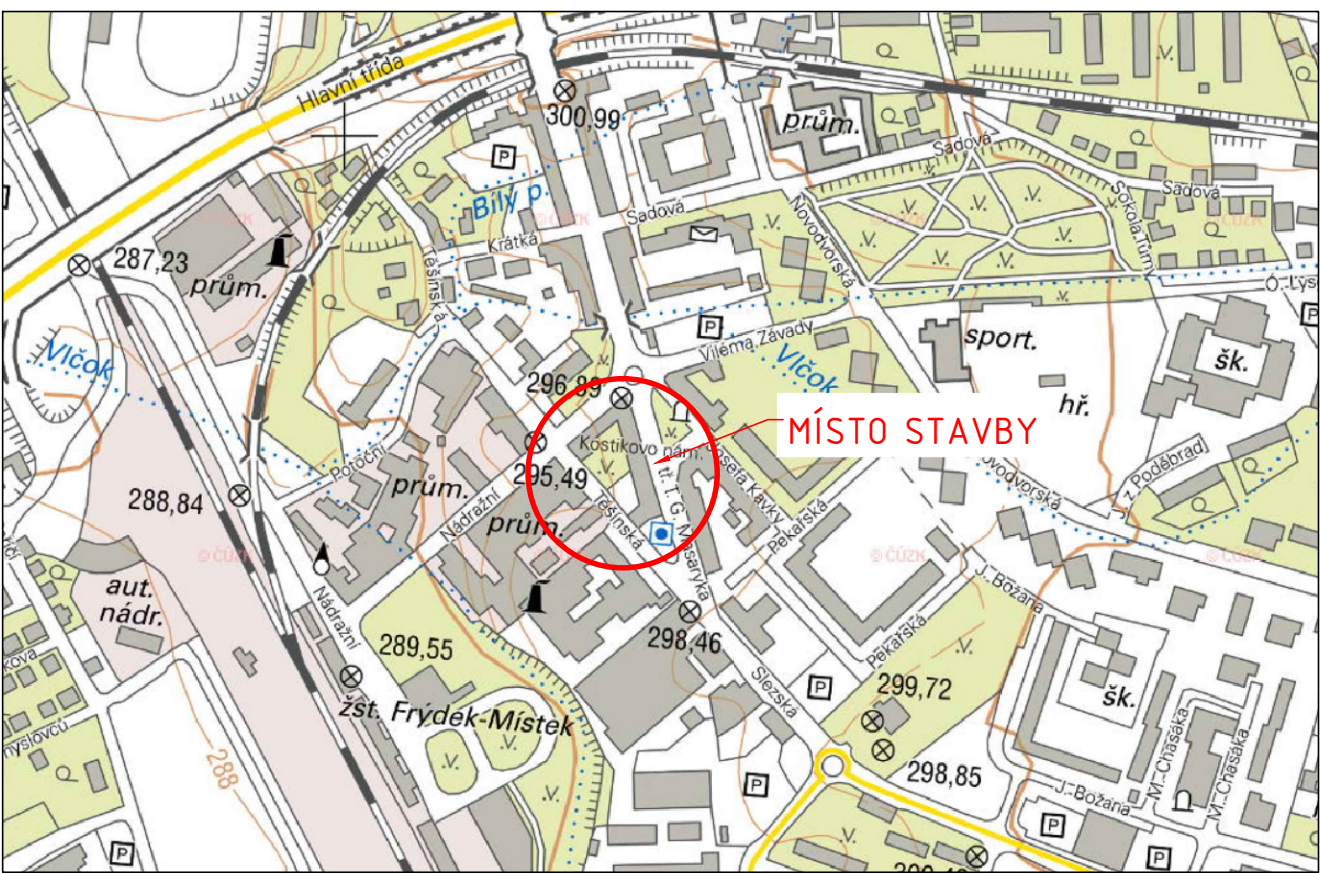


SITUACE, 1:1000



ORIENTAČNÍ MAPA



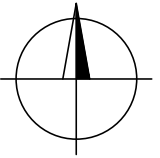
LEGENDA

STAVEBNÍ ÚPRAVY

- SO 02 KANALIZACE SPLAŠKOVÁ
- SO 02 KANALIZACE JEDNOTNÁ
- SO 02 KANALIZAČNÍ ODBOČKY
- SO 03 KANALIZACE DEŠŤOVÁ

PŮVODNÍ SÍŤ TI

- KANALIZACE JEDNOTNÁ, SmVaK
- KANALIZACE JEDNOTNÁ, OBYTNÉ DOMY
- HRANICE PARCEL



Katastr. území : Frýdek

Mapový list: Ostrava 6–8/31

ZODP. PROJEKTANT	VYPRACOVAL	KRESLIL	KONTROLOVAL	RECHTIK PROJEKT VODOHOSPODÁŘSKÉ STAVBY	
Ing. J.RECHTIK	Ing. J.RECHTIK				
OBJEDNATEL: MĚSTO FRÝDEK–MÍSTEK				DATUM	02/2022
NÁZEV: FRÝDEK–MÍSTEK, ul.T.G.MASARYKA č.p.2319–2322 STAVEBNÍ ÚPRAVY, PROVEDENÍ HYDROIZOLCE A OPRAVY KANALIZACE				STUPEŇ	DPS
				ČÍS. ZAKÁZKY	08/2020
ČÁST: –				POČET FORMÁTŮ	2 x A4
				MĚŘÍTKO	1 : 1000
OBSAH: SITUACE ŠIRŠÍCH VZTAHŮ				ARCHIVNÍ ČÍSLO	Č.V.
				08/2020	C.1
RECHTIK – PROJEKT, Hornopolská 12, 702 00 Ostrava, tel.596 618 468, e-mail. rechtek-jrp@volny.cz					